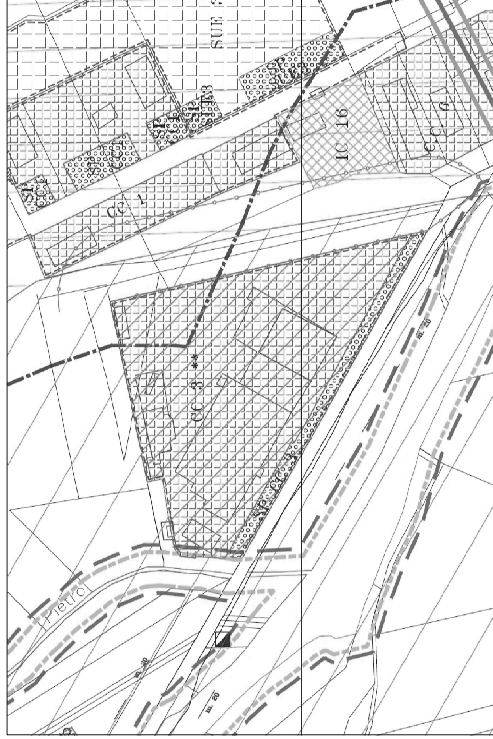


STRALCIO P.R.G.C. VIGENTE



	Area di tipo II Sup. torrenziaria CC 3 mq 41.387
	Area di tipo III Sup. torrenziaria CC 3 mq 41.387
	Area di tipo IV Sup. torrenziaria CC 3 mq 41.387
	Area di tipo V Sup. torrenziaria CC 3 mq 41.387
	Area di tipo VI Sup. torrenziaria CC 3 mq 41.387
	Area di tipo VII Sup. torrenziaria CC 3 mq 41.387
	Area di tipo VIII Sup. torrenziaria CC 3 mq 41.387
	Area di tipo IX Sup. torrenziaria CC 3 mq 41.387
	Area di tipo X Sup. torrenziaria CC 3 mq 41.387
	Area di tipo XI Sup. torrenziaria CC 3 mq 41.387
	Area di tipo XII Sup. torrenziaria CC 3 mq 41.387
	Area di tipo XIII Sup. torrenziaria CC 3 mq 41.387
	Area di tipo XIV Sup. torrenziaria CC 3 mq 41.387
	Area di tipo XV Sup. torrenziaria CC 3 mq 41.387
	Area di tipo XVI Sup. torrenziaria CC 3 mq 41.387
	Area di tipo XVII Sup. torrenziaria CC 3 mq 41.387
	Area di tipo XVIII Sup. torrenziaria CC 3 mq 41.387
	Area di tipo XIX Sup. torrenziaria CC 3 mq 41.387
	Area di tipo XX Sup. torrenziaria CC 3 mq 41.387
	Area di tipo XXI Sup. torrenziaria CC 3 mq 41.387
	Area di tipo XXII Sup. torrenziaria CC 3 mq 41.387
	Area di tipo XXIII Sup. torrenziaria CC 3 mq 41.387
	Area di tipo XXIV Sup. torrenziaria CC 3 mq 41.387
	Area di tipo XXV Sup. torrenziaria CC 3 mq 41.387
	Area di tipo XXVI Sup. torrenziaria CC 3 mq 41.387
	Area di tipo XXVII Sup. torrenziaria CC 3 mq 41.387
	Area di tipo XXVIII Sup. torrenziaria CC 3 mq 41.387
	Area di tipo XXIX Sup. torrenziaria CC 3 mq 41.387
	Area di tipo XXX Sup. torrenziaria CC 3 mq 41.387

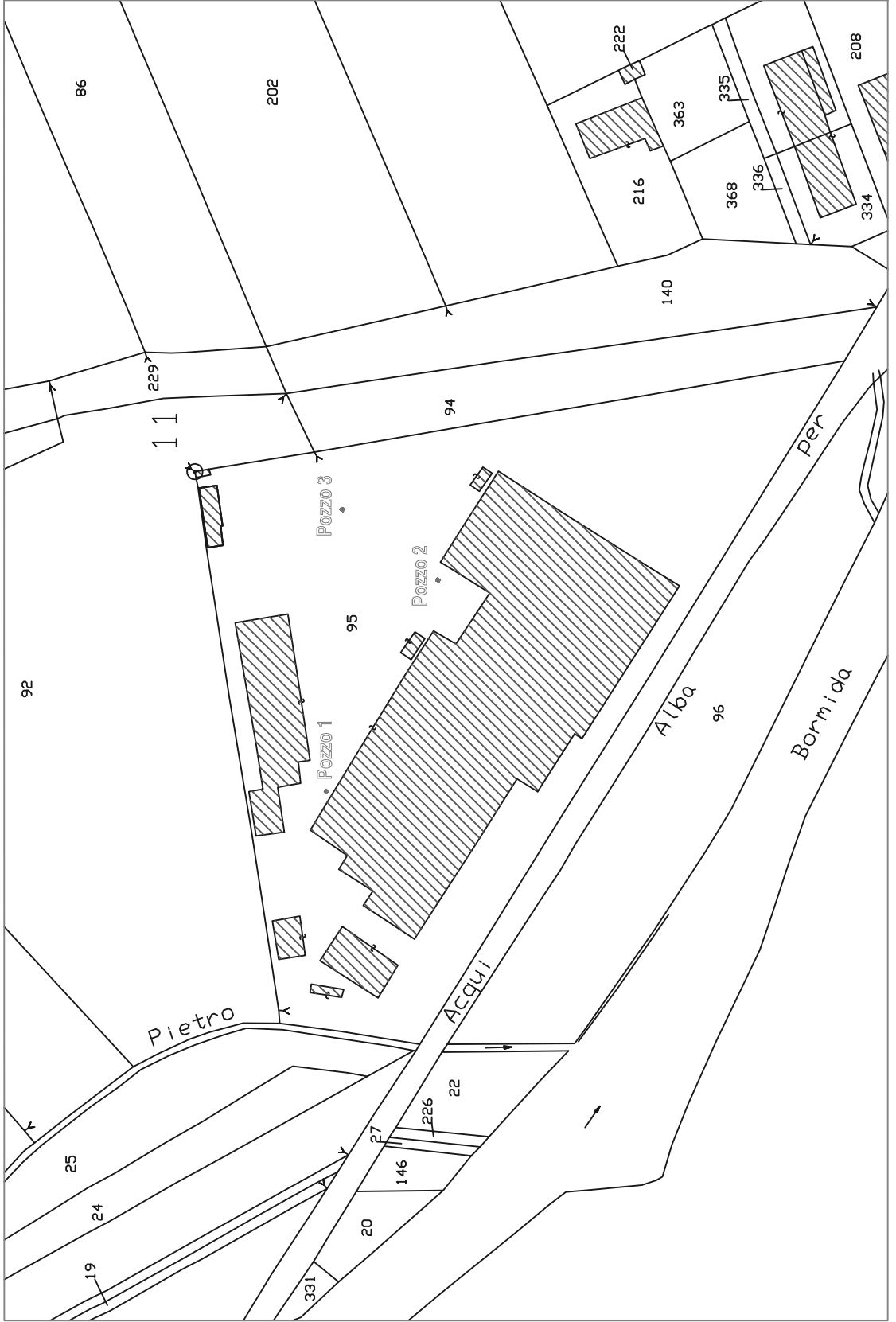
FOTO AEREA
- macrolocalizzazione -



FOTO AEREA
- microlocalizzazione -



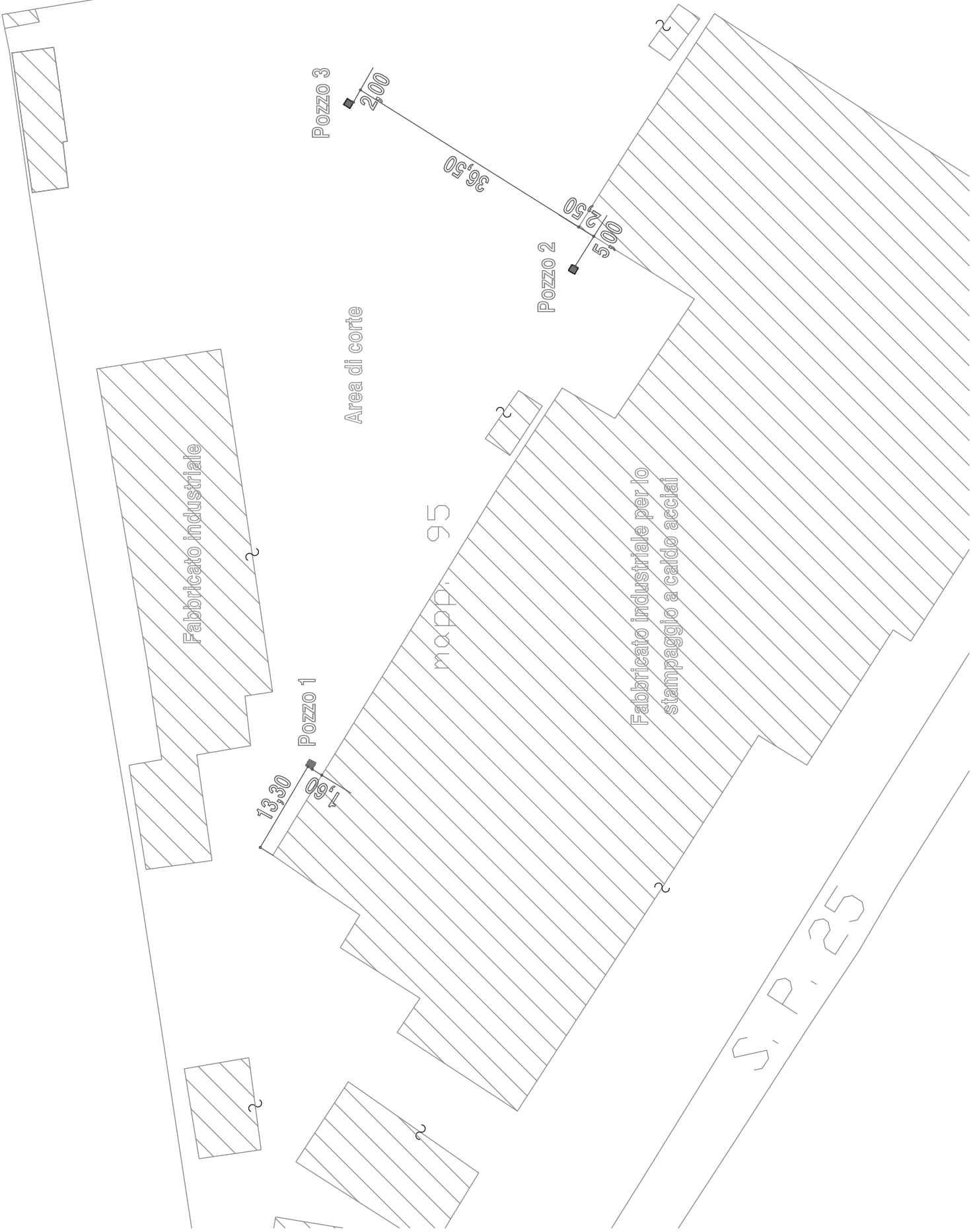
Estratto Mappa Catastale
Comune di Bubbio (AT)
Foglio n. 9 Scala 1:2.000



INQUADRAMENTO GENERALE

scala 1:500

94



Fabbricato Industriale

Area di corte

POZZO 1

POZZO 3

POZZO 2

Fabbricato industriale per lo stampaggio a caldo acciai

95

S.P. 25